

## CHAMBRES D'HÔTES LA VILLA DU GOLF - GUJAN-MESTRAS - BASSIN D'ARCACHON

### CHAMBRE D'HÔTES LA VILLA DU GOLF - GUJAN-MESTRAS

Bienvenue dans notre chambre d'hôtes avec jardin et piscine

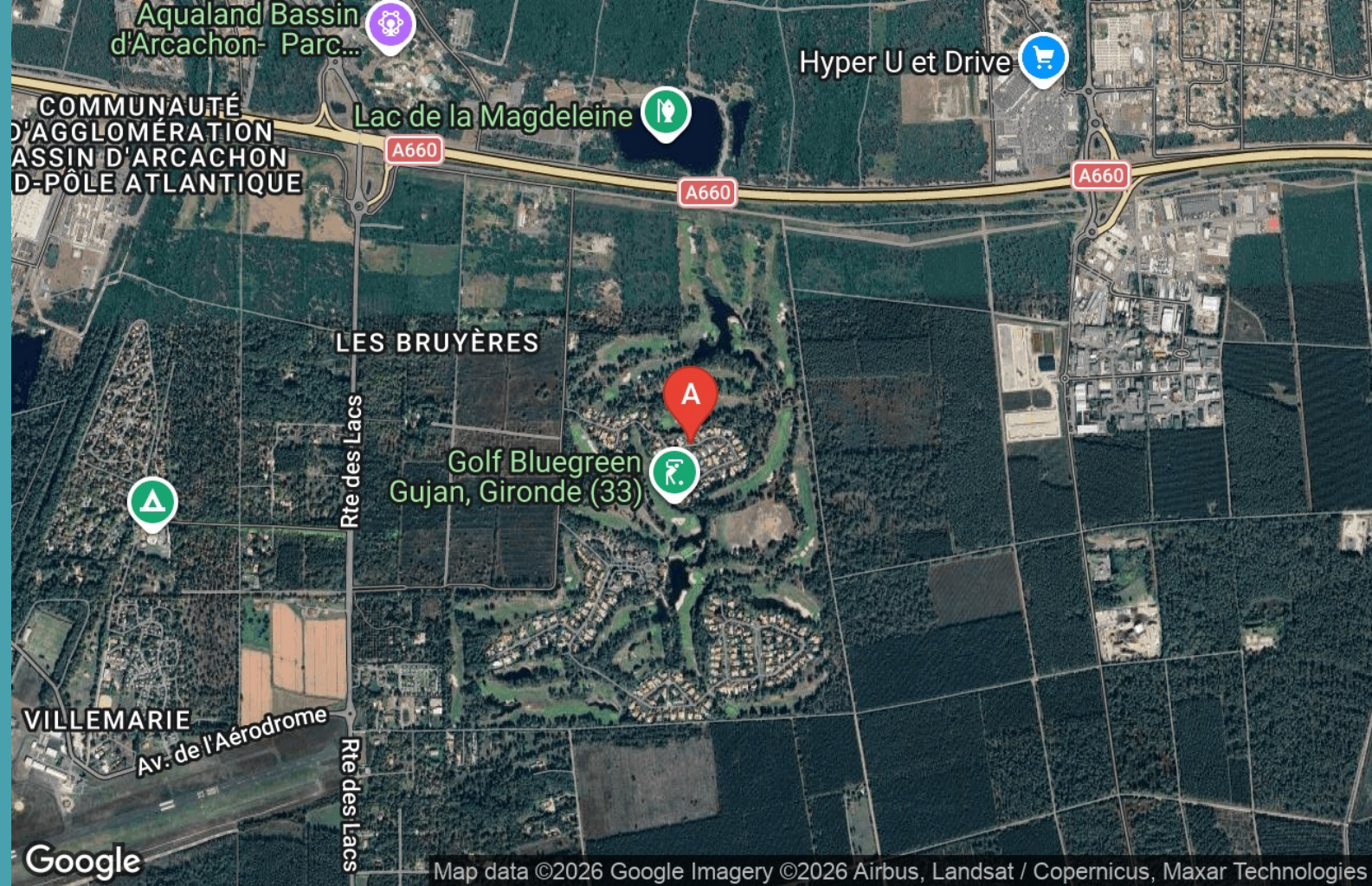
<https://lavilladugolf-gujanmestras.fr>



Stéphanie NICOLAU


+33 6 68 11 14 35

**A** Chambre d'hôtes La Villa du Golf - Gujan-Mestras : 137 bis Santa Monica 33470 GUJAN-MESTRAS





## Chambre d'hôtes La Villa du Golf - Gujan-Mestras

 Chambre d'hôte la villa du golf



Situé sur le golf de Gujan-Mestras. Calme et nature préservée avec accès direct pour les golfeurs. Une suite avec lit queen size et salon séparé avec canapé et télévision, réfrigérateur, machine à café nespresso, thé et café offert, le tout climatisé. Salle d'eau séparée avec douche à l'italienne, lavabo et toilettes. Le petit déjeuner copieux est servi sur la terrasse près de la piscine si le temps le permet. La maison n'offre qu'une chambre d'hôtes, idéal pour un séjour loisir ou affaire.



## Infos sur l'établissement



*Communs*

A proximité propriétaire  
Jardin commun

Entrée commune  
Mitoyen propriétaire



*Activités*



*Réseaux*

Accès Internet



*Stationnement*

Parking



*Services*



*Extérieurs*

Piscine partagée



## Chambre d'hôte la villa du golf



Chambre



2

personnes



1

chambre

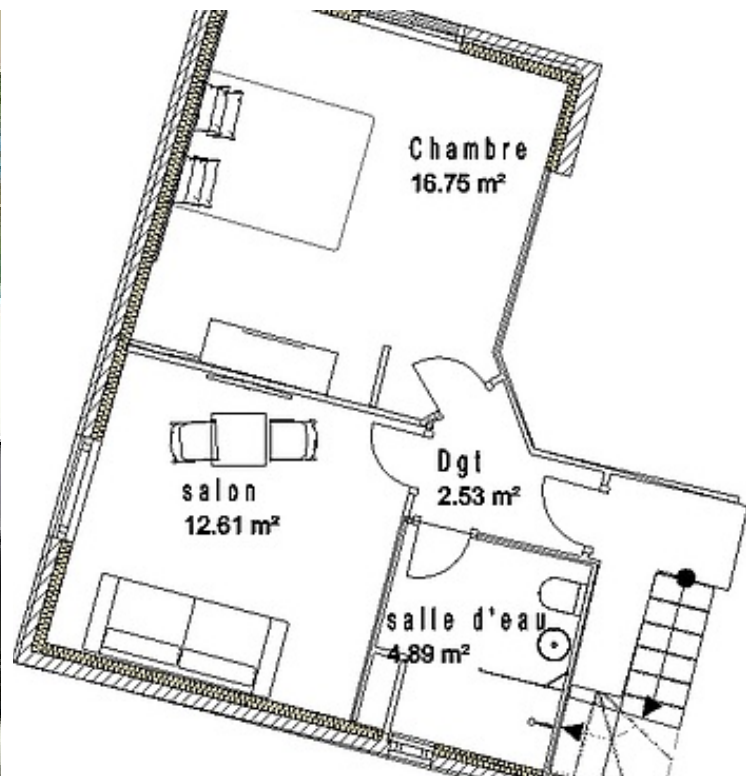


28

m2

Une suite avec lit 160 cm et salon avec canapé télévision ,réfrigérateur machine à café expresso bouilloire thé et café offert. Une salle d'eau avec douche à l'italienne lavabo et toilette .

<i>Chambres</i>	Chambre(s): 1	dont Suite: 1
	Lit(s): 1	dont lit(s) 1 pers.: 0
	Lit 160 cm	dont lit(s) 2 pers.: 1
<i>Salle de bains / Salle d'eau</i>	Salle de bains avec douche	Sèche cheveux
	Sèche serviettes	
	Salle(s) d'eau (avec douche): 1	
	douche à l'italienne	
<i>WC</i>	WC: 1	
	WC privés	
<i>Cuisine</i>		
<i>Autres pièces</i>		
<i>Media</i>	Télévision	Wifi
<i>Autres équipements</i>	Matériel de repassage	
<i>Chauffage / AC</i>	Chauffage	
	Climatisation	



## A savoir : conditions de la location

*Arrivée* A partir de 16 heures

*Départ* jusqu'à 11 heures

*Langue(s)  
parlée(s)* Français

*Annulation/  
Prépaiement/  
Dépot de  
garantie*

*Moyens de  
paiement* Cartes de paiement Paypal Virement bancaire

*Petit déjeuner* compris

*Ménage* compris

*Draps et Linge  
de maison* Draps et/ou linge compris

*Enfants et lits  
d'appoints*

*Animaux  
domestiques* Les animaux ne sont pas admis.

## Tarifs (au 05/05/26)

Chambre d'hôtes La Villa du Golf - Gujan-Mestras

TARIF STANDARD POUR 2 PERSONNES.PETIT DEJEUNER COMPRIS 5% à partir de 2 nuits

Tarifs en €:	Tarif 1 nuit en semaine (L, M, M, J, D)	Tarif 1 nuit en weekend (V ou S)	Tarif 2 nuits weekend (V+S)	Tarif 7 nuits semaine
du 20/10/2025 au 30/04/2026	85€	85€	161€	535€
du 30/04/2026 au 10/07/2026	120€	120€	228€	756€
du 10/07/2026 au 31/07/2026	150€	150€	285€	945€
du 31/07/2026 au 28/08/2026	160€	160€	304€	1008€
du 28/08/2026 au 25/09/2026	120€	120€	228€	756€
du 25/09/2026 au 30/12/2026	85€	85€	161€	535€


# Mes recommandations

Découvrir Gujan-Mestras

Toutes les Activités

OFFICE DE TOURISME GUJAN-MESTRAS

[WWW.GUJANMESTRAS.COM](http://WWW.GUJANMESTRAS.COM)



## La Cuisine éphémère Bassin d'Arcachon

+33 6 59 15 67 15

153 Route des Grands Lacs

0.9 km

📍 GUJAN-MESTRAS



La Cuisine éphémère est un restaurant atypique et chaleureux, implanté dans un cadre verdoyant au milieu de ses grands jardins. Vous y dégusterez de la cuisine traditionnelle tel que de la viande rôtie à la broche, des côtes de bœuf maturées, du poisson, des burgers etc.. sans oublier les brunchs du dimanche matin. Il est également possible de privatiser le lieu pour des événements ( séminaire, mariage, baptême, anniversaire...) Notre parking privé vous permettra de vous garer facilement et de profiter d'un moment.



## Le Chef est une femme

+33 9 53 81 86 59

2 Place du Vieux Marche

3.9 km

📍 GUJAN-MESTRAS



Le Menu uniquement le midi sauf week-end et jour férié Entrée+Plat+Dessert 19€ Entrée+Plat ou Plat+Dessert 16€ Plat du jour 13€ Menu enfant jusqu'à 12 ans Boule de glace 13€ Les Menus Entrée, Plat, Dessert 35€ Entrée, Plat ou Plat, Dessert 28€ Plat du jour 22€



## Bistro'50

+33 5 57 16 35 43 +33 6 75 26 99

10


50 avenue de la Plage

4.5 km

📍 GUJAN-MESTRAS



Dans un décor raffiné, cette table bistrannique vous offre des instants privilégiés ! Armé d'une riche expérience dans de grands restaurants, le chef Nicolas Vallois vous propose le meilleur du terroir au détour d'une cuisine de saison, qui rivalise chaque jour de créativité autour de produits locaux et saveurs du monde, pour vous surprendre. En salle ou sur la magnifique terrasse toute vêtue de bois, découvrez aussi leur carte des vins finement sélectionnés pour des accords mets et vins inégalables. Quand l'apéritif sonne le gong, ne manquez pas non plus leur cocktails maison qui ajoutent un zeste de plaisir !



## Golf Bluegreen Gujan-Mestras

+33 5 57 52 73 73

Route de Sanguinet

<https://bluegreen.fr/gujan/>

0.4 km

📍 GUJAN-MESTRAS



Sur le Bassin d'Arcachon, à 8 km d'Arcachon, le parcours du Golf de Gujan, de notoriété internationale, allie difficulté technique et tracé esthétique. Inspiré par les parcours de Floride, le tracé du golf (18 trous par 72, 6225 m et 9 trous par 35, 2635 m) épouse au mieux la nature du site et met en scène forêt de pins, lacs et bunkers de sable blanc. Au club-house, la terrasse panoramique vous offre une vue imprenable sur la pinède de 80 hectares.



## Piscine et Spa de Gujan-Mestras

+33 5 57 16 31 60

9 avenue des Loisirs

<https://www.piscinescobas.fr/gujanmestras>

1.9 km

📍 GUJAN-MESTRAS



Bien-être, détente, activités aquatiques, tout est fait, de la conception architecturale au choix des matériaux, de la scénographie au choix de l'implantation de l'équipement, pour que les 565 m<sup>2</sup> de bassins couverts, l'espace extérieur de 400 m<sup>2</sup> donnent une complète satisfaction à tous les usagers.


# Mes recommandations (suite)

Découvrir Gujan-Mestras

Toutes les Activités

OFFICE DE TOURISME GUJAN-MESTRAS

[WWW.GUJANMESTRAS.COM](http://WWW.GUJANMESTRAS.COM)



## Bnbike

+33 6 29 83 28 70

1 bis route des Lacs

<https://www.bnbike.fr>

3.9 km

📍 GUJAN-MESTRAS



Vélos de ville, VTT carbone, gravel et vélos porteurs BnBike, votre partenaire idéal pour la location de vélos à Gujan-Mestras et ses environs, vous offre une expérience unique et personnalisée. Spécialisée dans la location de vélos classiques et électriques, notre entreprise se distingue par des services pratiques et innovants : livraison et retour à domicile gratuits, réservation en ligne simplifiée, et garantie casse/vol en option. Large choix de vélos disponibles : Vélo de ville, Vtt, Vtt carbone, Vttae Suspendu, Gravel, Vélo Porteur... Que vous soyez un habitant ou un visiteur, BnBike vous permet de découvrir les magnifiques paysages du Bassin d'Arcachon en toute liberté, avec des solutions adaptées à vos besoins. Profitez d'un service rapide, convivial et respectueux de l'environnement, vivez une aventure inoubliable avec BnBike !



## Cinéma Gérard Philippe

+33 5 57 16 49 15# +33 5 56 49 60 55

Place du Vieux Marché à La Hume

<http://www.cinema-gujanmestras.fr/>

4.0 km

📍 GUJAN-MESTRAS



Ce cinéma de quartier est un cinéma d'Art et d'Essai qui vous propose tout au long de l'année des rendez-vous: Cinéphilos, Ciné jeunes et Ciné mémoires. Chaque séance fait l'objet d'une distribution d'une fiche détaillée sur le film et d'une présentation en salle. Pour les amateurs du 7ème Art, ces rendez-vous vous feront découvrir sur grand-écran des oeuvres d'auteurs, vivre les aventures de vos héros préférés, et enfin, redécouvrir les chefs d'oeuvre du cinéma. Commentées par des professionnels ou des passionnés, le cinéma Gérard Philippe propose également, des conférences sur divers thèmes: culturels ou naturels qui font l'objet de notre actualité.



## Sentier du littoral sur les 7 ports de Gujan-Mestras

+33 5 56 66 12 65

3.5 km

📍 GUJAN-MESTRAS



Empruntez le sentier du littoral depuis le port de la Hume ou le port de la Mole et profitez d'une balade sur 8 kms (16 kms aller/retour) pour découvrir les 7 ports de Gujan-Mestras. Dans un environnement naturel préservé, aux contours changeants selon l'amplitude des marées, votre parcours alterne vues panoramiques et rencontres authentiques dans l'esprit du Bassin. Les animaux sont autorisés sur le sentier du littoral à condition d'être tenus en laisse.



## Le sentier du littoral de Gujan-Mestras

+33 5 56 66 12 65

3.6 km

📍 GUJAN-MESTRAS



Le sentier du littoral serpente entre les eaux du Bassin d'Arcachon, les prés salés, les ports ostréicoles et les anciennes réserves piscicoles. Gujan-Mestras, avec ses sept ports tournés vers le bassin, est considérée comme la capitale de l'ostréiculture. Découvrez de nouveaux paysages naturels à chaque détour de votre itinéraire. Dans un environnement naturel préservé, aux contours changeants selon l'amplitude des marées, votre parcours alterne vues panoramiques et rencontres authentiques dans l'esprit du Bassin. C'est un parcours long de 8,5 kilomètres qui débute au port de La Hume et qui aboutit au port de La Mole. Les animaux sont autorisés sur le sentier du littoral à condition d'être tenus en laisse.



## Les Prés Salés Ouest

+33 5 56 54 63 14


<https://tourisme-latestedebuch.com/les->

5.1 km

📍 LA TESTE-DE-BUCH



Le site des Prés Salés Ouest, situé sur la commune de La Teste de Buch, représente une anse de 42 hectares au sud du Bassin d'Arcachon. Autrefois ouverts sur la mer, les Prés Salés Ouest ont été endigués dans le milieu des années 1970 et soustraits à l'influence de l'océan. Pendant près de 35 ans le site a alors perdu sa vocation de pré salé, s'est peu à peu appauvri et s'est trouvé envahi d'espèces exotiques envahissantes (notamment le Baccharis, appelé aussi « faux-cotonnier »). Cependant, en 2007 après des années de bataille juridique, la commune de la Teste de Buch a été autorisée par l'Etat à entreprendre des aménagements. Les travaux poursuivaient alors plusieurs objectifs : environnementaux, paysagers, hydrauliques et accueil du public. Une partie du site fut à nouveau soumise au rythme des marées tandis que l'autre fut dédiée à la rétention des eaux douces provenant de la Craste.



## Réserve Ornithologique du Teich

+33 5 24 73 37 33  
Rue du Port

<http://www.reserve-ornithologique-du-teich.com>

6.6 km  
LE TEICH



Partez en famille, entre amis ou en groupe, petits et grands, à la découverte de l'un des plus fameux sites de nature du Bassin d'Arcachon. Sur ce site d'importance internationale pour la conservation des oiseaux, 323 espèces peuvent être observées, dont 80 nichent sur place. La réserve offre 6 km de promenades pour les observer depuis l'une des 20 cabanes aménagées près des secteurs les plus favorables. Le sentier du Rouge Gorge a été spécialement conçu pour les enfants pour connaître l'environnement de la réserve ornithologique en s'amusant. Des activités de découverte à proximité sont proposées en canoë et en kayak de mer pour découvrir le delta de la Leyre autrement.



## Delta de la Leyre

+33 5 56 22 80 46# +33 5 24 73 37 33

Maison de la Nature du Bassin d'Arcachon

<http://www.leteich-ecotourisme.fr>

7.2 km  
LE TEICH



Le delta, ouverture de la Leyre sur le Bassin d'Arcachon, est composé de lieux multiples où se juxtaposent des parties stables occupées par des prés salés, des domaines endigués, des roselières, des prairies pâturées et des secteurs soumis à la dynamique des marées, bancs sableux et vasières. Les eaux douces de la rivière et les eaux salées de l'océan se rejoignent et sont propices à l'implantation d'espèces spécifiques. Situé sur l'une des voies de migration les plus importantes d'Europe, il constitue véritablement le domaine des oiseaux. Un circuit de 9 km permet de découvrir la forêt galerie en longeant la Leyre et les plaines humides ceinturée de marais plus en aval.



## Grand Site de la Dune du Pilat


+33 5 56 22 12 85  
Route de Biscarrosse

<https://www.ladunedupilat.com>

8.8 km  
PYLA-SUR-MER



Dès votre arrivée, elle vous impressionnera par ses dimensions (entre 100 et 115 mètres de haut selon les années, 2,9 km de long, 55 millions de m<sup>3</sup> de grains de sable). Au sommet, place à l'émotion : un panorama exceptionnel se dessine et vous dévoile les merveilles du Bassin : le banc d'Arguin, le phare du Cap-Ferret; Pour en savoir plus sur l'histoire de la formation et l'évolution de ce monument géologique protégé, les particularités des espèces animales et végétales présentes sur cet espace naturel d'exception, ou encore voyager à travers les âges sur les traces laissées par l'occupation humaine, participez à l'une des animations gratuites organisées toute l'année.



## Le Bassin d'Arcachon

+33 5 56 52 61 40  
<http://www.tourisme-gironde.fr>

10.6 km  
ARCACHON



Le Bassin d'Arcachon est situé au cœur des Landes de Gascogne. Il est de forme triangulaire, délimité par plus de 80 km de côtes plates ou dunaires boisées. Il est largement ouvert sur le golfe de Gascogne et la marée fait pénétrer et sortir deux fois par jour des masses d'eau considérables. Le Bassin est partiellement isolé de l'océan par un cordon dunaire comprenant notamment le Cap Ferret, la dune du Pilat et le banc d'Arguin. L'ouverture sur l'océan Atlantique se fait par un accès unique, les « passes », un ensemble de chenaux d'environ 3 km de large permettant la circulation de l'eau entre le bassin et l'océan. Au centre du bassin se trouve l'île aux Oiseaux et ses cabanes tchanquées.



## Domaines de Certes - Graveyron

+33 5 56 82 71 79  
47 avenue de Certes

<https://www.gironde.fr/domainedecertes>

11.0 km  
AUDENGE



La confrontation entre l'eau douce et l'eau salée agit certes sur la nature, mais aussi sur l'homme qui a modelé le paysage au rythme de ses activités économiques : vocations agricoles, salicoles, piscicoles et forestières. Ces Espaces Naturels Sensibles se caractérisent pour le domaine de Certes avec des digues aménagées par l'Homme : marais salants et anciens réservoirs à poissons, et pour le domaine de Graveyron : prairies humides et prés salés. Cet espace abrite de nombreuses populations d'oiseaux tout au long de l'année, dont certaines espèces rares et protégées.

# Mes recommandations (suite)

Découvrir Gujan-Mestras

Toutes les Activités

OFFICE DE TOURISME GUJAN-MESTRAS

WWW.GUJANMESTRAS.COM



## Lac de Cazaux

+33 5 57 52 99 60# +33 5 56 54 63

14

<http://www.tourisme-latestedebuch.com>

11.0 km  
CAZAUX



Vous avez envie de calme, de nature ? Cap sur le lac de Cazaux. Deuxième lac d'eau douce de France, réputé pour sa tranquillité, protégé du vent par sa forêt, il dispose de plages de sables fins et de criques sauvages. Toute l'année, familles, nageurs, plongeurs et pêcheurs partagent les 5800 hectares de ce lieu nature.



## La réserve naturelle du Banc d'Arguin

+33 5 56 54 53 83# +33 5 56 91 33


65

<https://www.sepanso.org/>

12.3 km  
PYLA-SUR-MER



Lors d'une balade en bateau ou du haut de la Dune du Pilat, vous pourrez admirer ce banc de sable classé réserve naturelle depuis 1972. Il est le plus vaste du littoral girondin et s'étend à marée basse sur 4 km de long et 2 km de large. Situé à l'entrée du Bassin d'Arcachon, transformé par les marées, il est en mouvement constant. Si vous avez le privilège d'y poser le pied, vous pourrez observer les ostréiculteurs travailler dans leur parc à huîtres et le ballet incessant des sternes caugeks et autres oiseaux migrateurs.



## Réserve des dunes - Pointe du Cap Ferret

+33 5 56 03 94 49

Cap Ferret

<https://www.conservatoire-du-littoral.fr/s>

12.6 km  
LEGE-CAP-FERRET



Cap, pointe, presqu'île, des mots évocateurs de grands espaces et ceux-ci ne manquent pas quand on parcourt les dunes du Cap Ferret. La Pointe du Cap Ferret est un bout de monde, un bout de monde entre deux eaux... l'océan et le Bassin d'Arcachon. On en prend plein les yeux à la Pointe. Pour vivre cette découverte exceptionnelle, on emprunte le sentier "Abécédaire des dunes" à l'entrée du Cap Ferret. Le promeneur découvre progressivement un immense album photo qui se déroule au gré de l'alphabet du A comme « Algue » au Z comme « Zostère avant d'arriver à la Pointe du Cap Ferret où s'ouvre un paysage à couper le souffle. Visites guidées possibles.



## Plages océanes

+33 5 56 54 53 83# +33 5 56 54 63

14

Route de Biscarrosse

<http://www.tourisme-latestedebuch.com>

14.6 km  
PYLA-SUR-MER



L'accès à la plage océane de la Salie Sud est temporairement fermé. Aux plages tranquilles en bord de bassin à Pyla sur Mer succèdent au sud, aussi loin que porte le regard, les plages océanes qui s'étendent sur 18 km où se brisent les vagues de l'Atlantique : Petit Nice, Lagune et Salie (commune de La Teste de Buch). Surfeurs, naturalistes ou simples baigneurs, chacun d'entre vous y trouve, "sa" plage.



## La Cabane des Jaud

+33 6 62 35 42 66

Port de Meyran Ouest

4.4 km  
GUJAN-MESTRAS



Située sur le Port de Meyran Ouest, la Cabane des Jaud, ostréiculteurs de père en fils, vous propose des huîtres du Banc d'Arguin et du Cap-Ferret. Incontournable pour un instant de détente, au plus proche de la nature, avec une vue imprenable sur le Bassin d'Arcachon.

# Mes recommandations (suite)

Découvrir Gujan-Mestras

Toutes les Activités

OFFICE DE TOURISME GUJAN-MESTRAS

[WWW.GUJANMESTRAS.COM](http://WWW.GUJANMESTRAS.COM)



## Les Richesses d'Arguin

+33 5 56 22 19 82

12-15 port de la Hume

<https://lesrichessesdarguin.com/>

4.5 km

📍 GUJAN-MESTRAS



Rendez-vous en terrasse de cette belle cabane ostréicole sur le port de La Hume, loin de l'agitation estivale avec les pieds presque dans l'eau. Ce producteur d'huîtres fait partager son amour pour les produits de la mer et vous séduit avec ses tapas chaudes (palourdes, crevettes, moules,...) cuisinées à la plancha accompagnées de frites «maison».

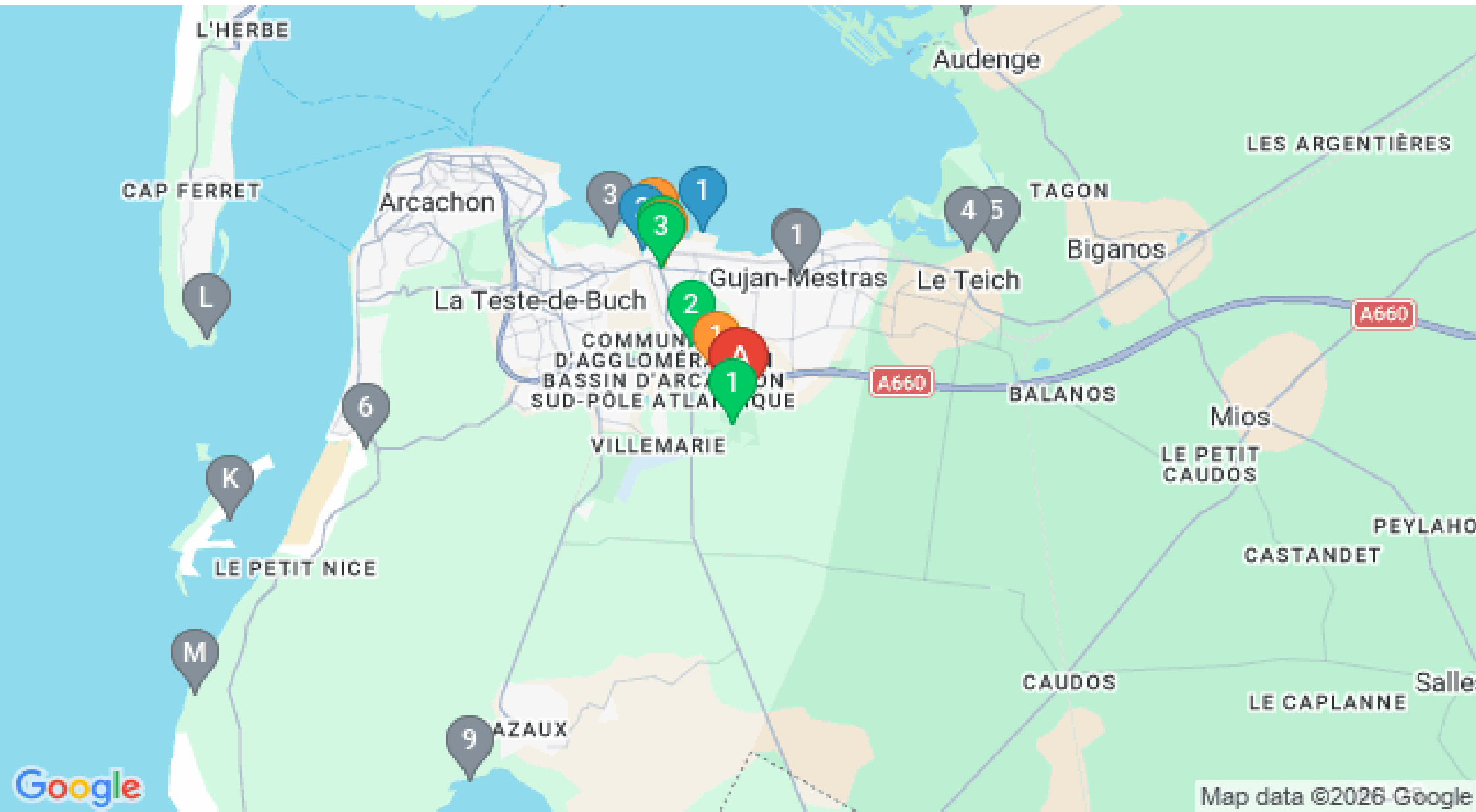


# Mes recommandations (suite)

Découvrir Gujan-Mestras

Toutes les Activités

OFFICE DE TOURISME GUJAN-MESTRAS  
[WWW.GUJANMESTRAS.COM](http://WWW.GUJANMESTRAS.COM)



Map data ©2026 Google